

**Expediente 9/2019**

AP-103-2019  
CAF

El Excmo. Sr. Alcalde, y por delegación, el Director General de Medio Ambiente, Parques y Jardines, con fecha 11 de febrero de 2019, se ha servido decretar lo siguiente:

*"Visto el informe emitido por el Servicio Técnico de Parques y Jardines en relación al apeo de un ejemplar de Olmo (*Ulmus pumila*) con nº de ID 739 situado en la Calle Puerto de Cienfuegos (AP-103-19), que se ha realizado sin autorización previa por las causas que se especifican a continuación, a tenor de lo acordado por el Ayuntamiento Pleno, en sesión celebrada el día 15 de diciembre de 2005, tomo conocimiento del mencionado apeo. **LESIONES GRAVES:** Inclinación excesiva para la ubicación (35° SW). Tronco hueco con cavidad abierta al exterior de 20 x 10 cm. Pudrición en los ejes principales que también presentan oquedades a partir de viejas heridas de poda. Raíces superficiales en la zona de tensión de la inclinación, con daños mecánicos relevantes e indicios de afección fúngica. **ESTADO GENERAL:** Desestructurado por el antiguo terciado de copa, con heridas de corte sin cicatrizar en los cimales y anclaje débil de suplentes de hasta 5 cm. de diámetro. Vitalidad media, aumentando la carga foliar el peligro de vuelco y de fractura de ramas. **OBSERVACIONES:** Alto riesgo de colapso estructural sobre vehículos y personas".*

Lo que notifico para su conocimiento y oportunos efectos.

En Sevilla, a la fecha indicada en el pie de firma del presente documento.

El Jefe del Servicio Administrativo de Parques y Jardines

**SRA. JEFE DEL SERVICIO DE PARQUES Y JARDINES**

Avda. de Molini, 4. Pabellón Marroquí  
41012 Sevilla  
Teléfono 95 54 73232  
Fax 95 54 73242




Código Seguro De Verificación:	ATGTmlm64Y1v81XI7rIpFw==	Estado	Fecha y hora
Firmado Por	Cesar Jose Gallardo Soler	Firmado	11/02/2019 12:58:12
Observaciones		Página	1/1
Url De Verificación	<a href="https://www.sevilla.org/verifirmav2/code/ATGTmlm64Y1v81XI7rIpFw==">https://www.sevilla.org/verifirmav2/code/ATGTmlm64Y1v81XI7rIpFw==</a>		



**FICHA DE APEO DE ARBOLADO VIARIO (103/19) PARTE 2ª**

1. **FECHA:** 08/02/19
2. **SITUACIÓN:** Calle Puerto Cienfuegos                      **DISTRITO:** Cerro-Amate
3. **ESPECIE:** *Ulmus pumila*                                      **Nº ID:** 739
4. **P.C. (cm):** 174      **ALTURA (m):** 12                                      **ALCORQUE (m):** Cuadrado individual
5. **LATITUD DE ACERADO:** Sobre parterre corrido de terrizo.
6. **LESIONES GRAVES:** Inclinación excesiva para la ubicación (35°SW). Tronco hueco con cavidad abierta al exterior de 20x10cm. Pudrición en los ejes principales que también presentan oquedades a partir de viejas heridas de poda. Raíces superficiales en la zona de tensión de la inclinación, con daños mecánicos relevantes e indicios de afección fúngica.
7. **ESTADO GENERAL:** Desestructurado por el antiguo terciado de copa, con heridas de corte sin cicatrizar en los cimales y anclaje débil de suplentes de hasta 5cm de diámetro. Vitalidad media, aumentando la carga foliar el peligro de vuelco y de fractura de ramas.
8. **OBSERVACIONES:** Alto riesgo de colapso estructural sobre vehículos y personas.
9. **FOTOGRAFÍAS:**





**10. PLANO SITUACIÓN:**

